

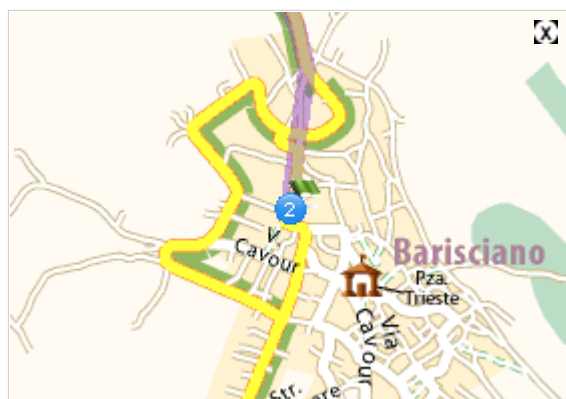
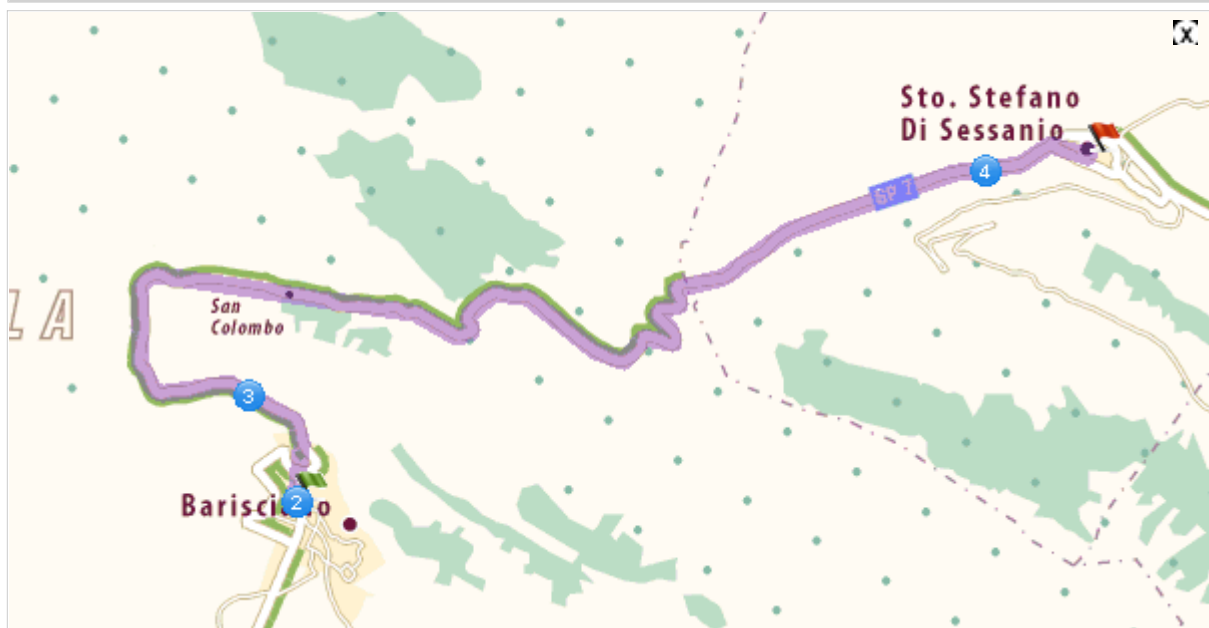




Itinerario stampato il 01/12/2008

|   |   |                               |
|---|---|-------------------------------|
|  | <b>Partenza:</b> 67021 Barisciano — Piazza San Flaviano | <b>Tempo:</b> 00h11           |
|  | <b>Arrivo:</b> 67020 Santo Stefano di Sessanio          | <b>Distanza:</b> 8.5km        |
|   |   | <b>Costo totale:</b> 1.10 EUR |



**Partenza:** 67021 Barisciano — Piazza San Flaviano



**Arrivo:** 67020 Santo Stefano di Sessanio



# Il tuo foglio di viaggio

|            |   |         |       |
|------------|---|---------|-------|
|            | <b>Partenza: Barisciano, Piazza San Flaviano</b>          |         |       |
| <b>1</b>   | Continuare su: <b>Piazza San Flaviano</b>                 |         |       |
| <b>2</b>   | <b>Attraversare Barisciano</b>                            | 0.8km   |       |
|            | Girare a destra: <b>SP7 / SP97 / Via Brigata Pinerolo</b> | (0.1km) |       |
|            | Prendere <b>Via Collerotondo</b>                          | (0.2km) |       |
|            | Girare a sinistra: <b>SP7 / SP97</b>                      | (0.5km) | 00h01 |
| <b>3</b>   | Prendere <b>SP7 / SP97</b>                                | 7km     |       |
| <b>SP7</b> |   |         | 00h10 |
| <b>4</b>   | <b>Entrare in Santo Stefano di Sessanio</b>               | 0.7km   |       |
|            | <b>Arrivo: Santo Stefano di Sessanio, centro</b>          |         | 00h11 |